

















ÚZEMNÍ PLÁN LICHNOV I. NÁVRH












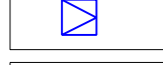

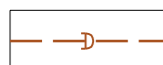



I.B.6 VEŘEJNĚ PROSPĚŠNÉ STAVBY, OPATŘENÍ A ASANACE

1 : 5 000

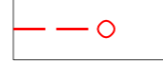


VEŘEJNĚ PROSPĚŠNÉ STAVBY PRO DOPRAVU

	R1	ÚZEMNÍ REZERVY PRO KORIDORY PŘELOŽEK SILNIC I/58 A II/483
	R2	VČETNĚ OSTATNÍCH NEZBYTNÝCH ÚPRAV
	D8	ÚPRAVY NA SILNIČNÍ SÍTI
	D3/2	VYBRANÉ NAVRŽENÉ MÍSTNÍ KOMUNIKACE
	D4	(MO1 -navržené jednopruhové komunikace, MO2 - navržené dvoupruhové komunikace)
	MO2	ÚPRAVY STÁVAJÍCÍCH MÍSTNÍCH KOMUNIKACÍ
	D5	(MO2 - navržené dvoupruhové komunikace)
	D5	VÝHYBNY A OBRATIŠTĚ NA MÍSTNÍCH KOMUNIKACÍCH
	D3/4	
	D6	KOMUNIKACE PRO PĚŠÍ
	D3/8	
	D2/1	PARKOVACÍ PLOCHY
	D3/1	
	D5	MOST NA KOMUNIKACI, LÁVKA PRO PĚŠÍ
	D1	AUTOBUSOVÁ ZASTÁVKA
	D3/8	(VČETNĚ ZASTÁVKOVÉHO PRUHU A PŘÍSTŘEŠKU PRO CESTUJÍCÍ)









VEŘEJNĚ PROSPĚŠNÉ STAVBY PRO VODOHOSPODÁŘSKÁ ZAŘÍZENÍ

	V1	ROZVODNÁ SÍŤ HTP
	V2	ROZVODNÁ SÍŤ HTP 1
	V3	ROZVODNÁ SÍŤ STP
	V4	ROZVODNÁ SÍŤ STP 1
	V5	ROZVODNÁ SÍŤ DTP
	V6	ROZVODNÁ SÍŤ DTP 1
	V7	ROZVODNÁ SÍŤ HOREČKY
	V8	ROZVODNÁ SÍŤ V LOKALITĚ SLATIN
	V9	ROZVODNÁ SÍŤ PRO PRŮMYSLOVOU ZÓNU
	V10	ŠACHTA S REDUKČNÍM VENTILEM
	K1	SPLAŠKOVÁ KANALIZACE GRAVITAČNÍ
	K2	VÝTLAČNÝ ŘAD KANALIZACE
	K3	ČERPACÍ STANICE KANALIZACE
	K4	ČISTÍRNA ODPADNÍCH VOD LICHNOV
	K5	ČISTÍRNA ODPADNÍCH VOD HOREČKY
	O1	PŘELOŽKA VODNÍHO TOKU ZA KOSTELEM
	O2	PŘELOŽKA VODNÍHO TOKU POD KOMUNIKACÍ FRENŠTÁT - VLČOVICE


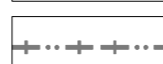

VEŘEJNĚ PROSPĚŠNÉ STAVBY PRO ENERGETIKU

	E1	DISTRIBUČNÍ TRAFOSTANICE, VČETNĚ PŘÍPOJKY VN - 22 kV
	E2	REGULAČNÍ STANICE PLYNU, VČETNĚ PŘÍPOJKY VTL
	E3	STŘEDOTLAKÝ PLYNOVOD

VYBRANÁ VEŘEJNĚ PROSPĚŠNÁ OPATŘENÍ

		ÚZEMNÍ SYSTÉM EKOLOGICKÉ STABILITY - NADREGIONÁLNÍ BIODOR FUNKČNÍ
		ÚZEMNÍ SYSTÉM EKOLOGICKÉ STABILITY - REGIONÁLNÍ BIOCENTRUM FUNKČNÍ
		ÚZEMNÍ SYSTÉM EKOLOGICKÉ STABILITY - LOKÁLNÍ BIOCENTRUM FUNKČNÍ / NEFUNKČNÍ
		ÚZEMNÍ SYSTÉM EKOLOGICKÉ STABILITY - LOKÁLNÍ BIODOR FUNKČNÍ / NEFUNKČNÍ

HRANICE

	HRANICE OBCE
	HRANICE ZASTAVĚNÉHO ÚZEMÍ K 1.1.2007
	HRANICE ÚZEMNÍCH REZERV PRO DOPRAVNÍ KORIDOR

ODSTRANĚNÍ STAVEB

NÁVRHEM ÚZEMNÍHO PLÁNU OBCE LICHNOV NENÍ NAVRŽENO
ODSTRANĚNÍ STAVEB, ASANACE NEBO ASANAČNÍ ÚPRAVY V RÁMCI VEŘEJNÉHO ZÁJMU



PROJEKTOVÁ ČINNOST, URBANISMUS, ÚZEMNÍ PLÁNOVÁNÍ, EKOLOGIE, GIS

URBANISTICKÉ STŘEDISKO OSTRAVA, s.r.o.

SPARTAKOVců 3, OSTRAVA-PORUBA, 708 00 TEL. 590 990 594, 596 939 530

ZODP. PROJEKTANT : ING. ARCH. VLADIMÍRA FUSKOVÁ

ZAK. ČÍSLO : U - 418

ZHOTOVITEL : ING. ING. V. ŠKVAJN, ING. J. ŠKVAJN, ING. E. BOHÁČKOVÁ, L. FRANČÍKOVÁ

OBJEDNATEL : OBEC LICHNOV

DATUM : DUBEN 2007