

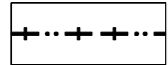




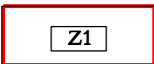









# ÚZEMNÍ PLÁN LICHNOV I. NÁVRH

## I.B.1 ZÁKLADNÍ ČLENĚNÍ ÚZEMÍ

1 : 5 000

		HRANICE OBCE
		HRANICE ZASTAVĚNÉHO ÚZEMÍ K 1.1.2007
		ZASTAVĚNÉ ÚZEMÍ K 1.1.2007
		HRANICE ZASTAVITELNÝCH PLOCH
		HRANICE PLOCH PŘESTAVBY
		HRANICE ÚZEMNÍCH REZERV PRO DOPRAVNÍ KORIDOR
		PLOCHY, KDE ZPŮSOB ZÁSTAVBY PROVĚŘÍ ÚZEMNÍ STUDIE

	PROJEKTOVÁ ČINNOST, URBANISMUS, ÚZEMNÍ PLÁNOVÁNÍ, EKOLOGIE, GIS		
OSTRAVA s.r.o.	<b>URBANISTICKÉ STŘEDISKO OSTRAVA, s.r.o.</b> SPARTAKOVců 3, OSTRAVA-PORUBA, 708 00 TEL. 590 990 594, 596 939 530		
ZODP. PROJEKTANT :	ING. ARCH. VLADIMÍRA FUSKOVÁ	ZAK. ČÍSLO :	U - 418
ZHOTOVITEL :	ING. ARCH. V. FUSKOVÁ, LIBUŠE FRANČÍKOVÁ		
OBJEDNATEL :	OBEC LICHNOV	DATUM :	DUBEN 2007